

DEPARTEMENT DU CALVADOS

COMMUNE D'AMAYE-SUR-ORNE

PLAN LOCAL D'URBANISME








ARRÊT

DOCUMENT GRAPHIQUE

PLAN DE ZONAGE AU 1/5000 -PIECE E1

Plan Local d'Urbanisme arrêté par DCM du 15 mars 2017,
Le Maire

LEGENDE

-  Limites de zones
-  Emplacements réservés
-  Bâtiments pouvant changer de destination au titre de l'article L.151-11 du Code de l'Urbanisme
-  Bâtiments pouvant changer de destination au titre de l'article L.151-11 du Code de l'Urbanisme
-  Espaces Boisés Classés
-  Eléments de paysage à protéger au titre de l'article L.151-23 du Code de l'Urbanisme
-  Secteur identifié dans le but de préserver la diversité commerciale, au titre de l'article L.151-16 du Code de l'Urbanisme



Réalisation :
NEAPOLIS Cabinet d'Urbanisme
3 Allée du Green
14520 PORT EN BESSIN - HUPPAIN
neapolis@orange.fr

